

СИСТЕМ НА ПЛАНИРАЊЕ НА ПРОСТОРОТ И ВИДОВИ ПЛАНОВИ

СИСТЕМ НА ПЛАНИРАЊЕ НА ПРОСТОРОТ И ВИДОВИ ПЛАНОВИ

Системите на планирање на просторот и видовите на планови се резултат на карактерот на системот на планирање, на неговиот историскиот развој и традиција, како и на административно-територијалното уредување на земјите.

Најчесто, постојат три нивоа на плански документи:

- планови на национално ниво,
- планови на регионално ниво и
- планови на локално ниво.

Плански инструменти на национално ниво	Визии за развој	Стратегији за развој	Рамковни документи	Регулаторни документи
AT Austrian Spatial Development Concept				
BE n/a				
BG National Concept for Spatial Development				
CH Territorial Concept Switzerland				
CY Island Plan				
CY Policy Statement				
CZ Spatial Development Policy				
DE Principles of spatial planning				
DE Federal spatial planning report				
DE Concepts and Strategies for Spatial Development in Germany				
DK National planning reports				
DK National planning directives				
DK National planning directives for Greater Copenhagen				
DK Summary of national interests				
EE National spatial plan				
EE National designated spatial plan				
EE County-wide spatial plan				
EL National Spatial Strategy				
EL Special Spatial Planning Frameworks				
ES n/a				
FI National Land Use Guidelines				
FR National planning regulations				
FR Schemes of collective services				
FR Territorial planning directive				
FR Operation of National Interest				
HR Spatial Development Strategy of the Republic of Croatia				
HR State Plan for Spatial Development				
HR Report on the Situation in Space				
HR Spatial plans of areas with special features				
HR Urban development plans of state significance				
HU National Land-use Plan				
HU National Development and Territorial Development Concept				
HU Priority region land-use plan				
HU National town planning and building requirements				

Сл. 1 Видови на плански документи на национално ниво во некои од европските земји

(Преземено од Comparative Analysis of Territorial Governance and Spatial Planning Systems in Europe, 2018)

Плански инструменти на локално ниво	Визии за развој	Стратегији за развој	Рамковни документи	Регулаторни документи
AT Local development program				
AT Land-use plan				
AT Building regulation plan				
BE Flanders: Municipal Spatial Structure Plan				
BE Flanders: Municipal Land-use Plan				
BE Flanders: Municipal Planning Regulation				
BE Brussels: Municipal Development Plan				
BE Brussels: Municipal Land-use Plan				
BE Brussels: Municipal Planning Regulation				
BE Wallonia: Municipal Structure Plan				
BE Wallonia: Municipal Land-use Plan				
BE Wallonia: Municipal Planning Regulation				
BG General Development Plan of a municipality				
BG General development plan of a city/town				
BG Detailed development plan				
CH Land-use plan				
CH Special land use plans				
CY Local Plans				
CY Area Schemes				
CZ Planning Study				
CZ Local Planning Analytical Materials				
CZ Plan				
CZ Regulatory Plan				
DE Preparatory Land Use Plan				
DE Joint preparatory land-use plan				
DE Regional preparatory land-use plan				
DE Binding Land Use Plan				
DK Local authority plan				
DK Strategy for planning				
DK Local plan				
EE Comprehensive plan				
EE Local government designated spatial plan				
EE Detailed spatial plan				

Сл. 2 Видови на плански документи на локално ниво во некои од европските земји

(Преземено од Comparative Analysis of Territorial Governance and Spatial Planning Systems in Europe, 2018)

Во земјите на Европската унија не постои воедначен систем на планирање на просторот и видови на плановите. Иако во секоја од земјите членки постои систем на планирање на просторот и сите земји ги контролираат развојот на просторот, промената на намената на земјиштето и на градбите преку хиерархија на инструменти кои опфаќаат повеќе нивои на власт, во суштина, помеѓу инструментите што се применуваат постои значителна разноликост.

Заедничко за сите нив е **разбирањето на планирањето како процес на поттикнување на развојот** при користење на просторот и **усогласување на различните интереси поврзани со него, на начин кој би требало да овозможи врамнотежен развој со заштита на земјиштето како јавен интерес.**

Одржливиот развој, заштитата на околината, активното учество на јавноста во процесот на планирањето, инфраструктурниот и економскиот развој се среќаваат како **заеднички цели на планирањето** кои ги земаат предвид ЕУ директивите и ЕУ политиките во областите поврзани со планирањето на просторот.

Плански инструменти на национално ниво		Визии за развој	Стратегији за развој	Рамковни документи	Регулаторни документи
AT	Austrian Spatial Development Concept				
BE	n/a				
BG	National Concept for Spatial Development				
CH	Territorial Concept Switzerland				
CY	Island Plan				
CY	Policy Statement				
CZ	Spatial Development Policy				
DE	Principles of spatial planning				
DE	Federal spatial planning report				
DE	Concepts and Strategies for Spatial Development in Germany				
DK	National planning reports				
DK	National planning directives				
DK	National planning directives for Greater Copenhagen				
DK	Summary of national interests				
EE	National spatial plan				
EE	National designated spatial plan				
EE	County-wide spatial plan				
EL	National Spatial Strategy				
EL	Special Spatial Planning Frameworks				
ES	n/a				
FI	National Land Use Guidelines				
FR	National planning regulations				
FR	Schemes of collective services				
FR	Territorial planning directive				
FR	Operation of National Interest				
HR	Spatial Development Strategy of the Republic of Croatia				
HR	State Plan for Spatial Development				
HR	Report on the Situation in Space				
HR	Spatial plans of areas with special features				
HR	Urban development plans of state significance				
HU	National Land-use Plan				
HU	National Development and Territorial Development Concept				
HU	Priority region land-use plan				
HU	National town planning and building requirements				

Плански инструменти на локално ниво		Визии за развој	Стратегији за развој	Рамковни документи	Регулаторни документи
AT	Local development program				
AT	Land-use plan				
AT	Building regulation plan				
BE	Flanders: Municipal Spatial Structure Plan				
BE	Flanders: Municipal Land-use Plan				
BE	Flanders: Municipal Planning Regulation				
BE	Brussels: Municipal Development Plan				
BE	Brussels: Municipal Land-use Plan				
BE	Brussels: Municipal Planning Regulation				
BE	Wallonia: Municipal Structure Plan				
BE	Wallonia: Municipal Land-use Plan				
BE	Wallonia: Municipal Planning Regulation				
BG	General Development Plan of a municipality				
BG	General development plan of a city/town				
BG	Detailed development plan				
CH	Land-use plan				
CH	Special land use plans				
CY	Local Plans				
CY	Area Schemes				
CZ	Planning Study				
CZ	Local Planning Analytical Materials				
CZ	Plan				
CZ	Regulatory Plan				
DE	Preparatory Land Use Plan				
DE	Joint preparatory land-use plan				
DE	Regional preparatory land-use plan				
DE	Binding Land Use Plan				
DK	Local authority plan				
DK	Strategy for planning				
DK	Local plan				
EE	Comprehensive plan				
EE	Local government designated spatial plan				
EE	Detailed spatial plan				

Од сликите произлегува заклучокот дека во сите земји на локално ниво се донесуваат регулаторни планови, додека на национално ниво документите во голем број земји имаат само стратешки или рамковни елементи за просторниот развој, без да се тие регулаторни документи. Сепак, има земји кај кои постојат документи на национално ниво кои се регулаторни, односно прецизно ги регулираат аспектите на просторниот развој.

Начелно, постојат земји кои имаат т.н. дискрециони системи на планирање и земји кои имаат регулаторни системи на планирање. Кај првите планските документи имаат насочувачка, но не и обврзувачка улога, а во процесот на уредување на просторот постојат дискрециони права на локалната самоуправа, која врз основа на дефинирани правила на одлучување ја има дискрецијата да донесува одлуки во секој конкретен случај. Кај вторите системи, плановите имаат обврзувачка улога и само врз основа на нивните одредби може да се реализира развојот на просторот.

Нашиот систем на планирање спаѓа во редот на регулаторните системи на планирање каде различните видови планови се хиерархиски подредени и тие мораат да бидат меѓусебно усогласени.

Во нашиот правен систем, **просторното и урбанистичкото планирање претставуваат континуиран процес** кој се обезбедува со изработување, донесување и спроведување на просторен план, урбанистички планови и различни видови урбанистичка документација, со цел да се обезбеди уредувањето и хуманизацијата на просторот и заштитата и унапредувањето на животната средина и природата.

Според постојниот закон за просторно и урбанистичко планирање во урбанистички планови се вбројуваат:

- **ПРОСТОРЕН ПЛАН НА РСМ**,
(се уредува просторот на територијата на целата држава)
 - **ГЕНЕРАЛЕН УРБАНИСТИЧКИ ПЛАН И ДЕТАЛЕН УРБАНИСТИЧКИ ПЛАН**,
(се уредуваат градските населби)
 - **УРБАНИСТИЧКИ ПЛАН ЗА СЕЛО**
(се уредуваат селските населби)
 - **УРБАНИСТИЧКИ ПЛАН ВОН НАСЕЛЕНО МЕСТО**
(се уредува територија вон населените места)
 - **УРБАНИСТИЧКИОТ ПЛАН ЗА ПОДРАЧЈА И ГРАДБИ ОД ДРЖАВНО ЗНАЧЕЊЕ**
(се донесува за подрачја и градби од државно значење)
- } Урбанистички планови

Покрај плановите, со законот се предвидува постоење и на **УРБАНИСТИЧКИ ПРОЕКТ** кој претставува планско-проектна документација со кој се врши разработка и спроведување на плановите. Со законот се предвидени повеќе видови урбанистички проекти:

1. урбанистички проект за парцелирано градежно земјиште,
 2. урбанистички проект за градежно земјиште за општа употреба,
 3. урбанистички проект за стопански и индустриски намени,
 4. урбанистички проект за инфраструктура,
 5. урбанистички проект за село,
 6. урбанистички проект со план за парцелација.
 7. Урбанистички проект вон опфат на урбанистички план*
- } Урбанистички проекти

Со ваквата поделба на плановите се покриени сите случаи на планирање за различни просторни целини.

* урбанистички проект со кој не се разработува урбанистички план туку служи за уредување на земјиште и поединечни градби и инфраструктури од државно и локално значење вон населени места и вон опфат на урбанистички планови

Во нашиот правен систем, **просторното и урбанистичкото планирање претставуваат континуиран процес** кој се обезбедува со изработување, донесување и спроведување на просторен план, урбанистички планови и различни видови урбанистичка документација, со цел да се обезбеди уредувањето и хуманизацијата на просторот и заштитата и унапредувањето на животната средина и природата.

Според постојниот закон за просторно и урбанистичко планирање во урбанистички планови се вбројуваат:

ПРОСТОРЕН ПЛАН НА РСМ,

(се уредува просторот на територијата на целата држава)

ГЕНЕРАЛЕН УРБАНИСТИЧКИ ПЛАН И ДЕТАЛЕН УРБАНИСТИЧКИ ПЛАН,

(се уредуваат градските населби)

УРБАНИСТИЧКИ ПЛАН ЗА СЕЛО

(се уредуваат селските населби)

УРБАНИСТИЧКИ ПЛАН ВОН НАСЕЛЕНО МЕСТО

(се уредува територија вон населените места)

УРБАНИСТИЧКИОТ ПЛАН ЗА ПОДРАЧЈА И ГРАДБИ ОД ДРЖАВНО ЗНАЧЕЊЕ

(се донесува за подрачја и градби од државно значење)

Урбанистички планови

Еден од основните принципи на планирањето на просторот е дека просторниот план и урбанистичките планови континуирано меѓу себе се усогласуваат и дополнуваат.

Плановите се донесуваат за одреден плански период кој служи како основа за формулирање на потребите во планскиот период и изготвување на планската програма.

Како илустрација ќе наведеме дека планскиот период за кој се донесува:

- **просторниот план е 15 години**, (стратегиски документ)
- **генералниот урбанистички план е 10 години**, а (стратегиски/рамковен/регулаторен документ)
- **деталниот урбанистички план е 5 години**. (регулаторен документ)

Заради принципот на континуитет во планирањето, донесените планови важат до донесување на нов план за предметниот простор.

ПРОСТОРНИОТ ПЛАН НА РЕПУБЛИКАТА се донесува за територијата на целата држава и претставува стратегија за просторен развој на Републиката, која дава насоки за намената, користењето, заштитата, организацијата, уредувањето и управувањето со просторот на Републиката.

Просторниот план на Републиката содржи:

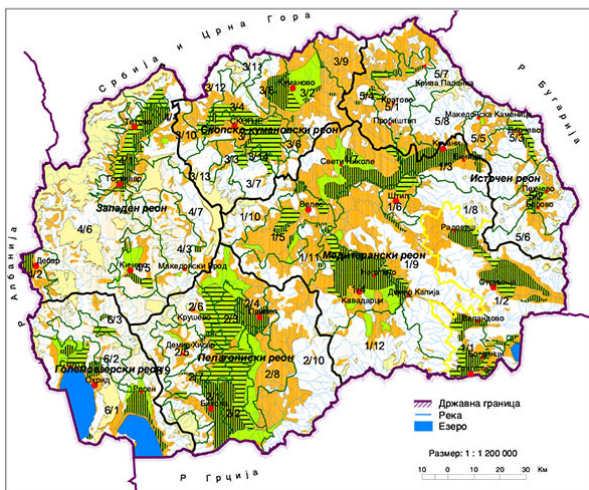
- основна намена на земјиштето,
- насоки за уредување и користење на просторот,
- просторна разместеност на градбите од стопанството и нестопанството,
- мрежа на населени места, просторна разместеност на сообраќајна и друга инфраструктура,
- стратешка проценка на влијанијата врз животната средина,
- останати насоки и мерки за заштита и унапредување на животната средина и природата,
- мерки за заштита на недвижното културно наследство, мерки за заштита од воени разурнувања,
- мерки за заштита од природни и технолошки катастрофи и хаварији,
- параметри за спроведување на планот и соодветни графички прикази.

Реонизација и структура на земјоделските површини

Карта бр. 3

Легенда:

- | | |
|--|---|
| <ul style="list-style-type: none"> наводувани површини наводувани површини-2020 површини погодни за наводнување останати обработливи површини високопланински пасишта | <ul style="list-style-type: none"> Земјоделско-стопанска реонизација реон подреон микрореон |
|--|---|

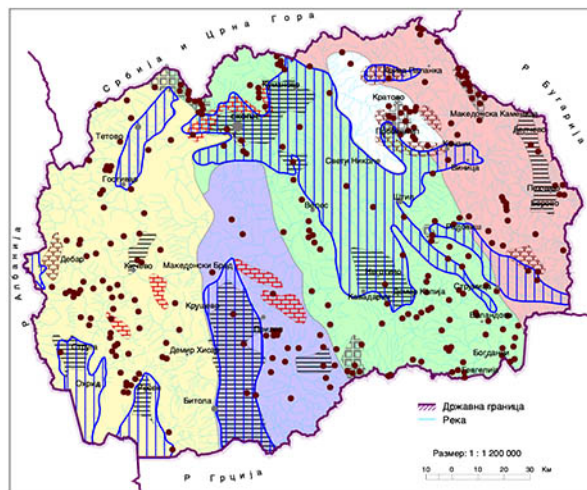


Реонизација на минералните ресурси

Карта бр. 5

Легенда:

- | | |
|--|--|
| <ul style="list-style-type: none"> Потенцијални зони за експлоатација Метали Неметали Калиум за градежништво Датуми Лежишта-појави на минерали | <ul style="list-style-type: none"> Рудни реони Златно-македонски масив Пелоникони Вадарска зона Квалитивно-електростатистичка област Средно-македонски масив Канџоски седиментациони басени |
|--|--|



Систем на центри и просторно-функционални единици

Карта бр. 10

Легенда:

- | | | |
|--|--|---|
| <ul style="list-style-type: none"> Републички центар Центар на макрорегион Центар на мезорегион | <ul style="list-style-type: none"> Центар на мезорегион со специфични функции Центар на микрорегион Центри на просторно-функционални единици центри на општини | <ul style="list-style-type: none"> Магистрални врски во системот на центри Граници на влијанија на макрорегионални центри Просторно функционални единици |
|--|--|---|



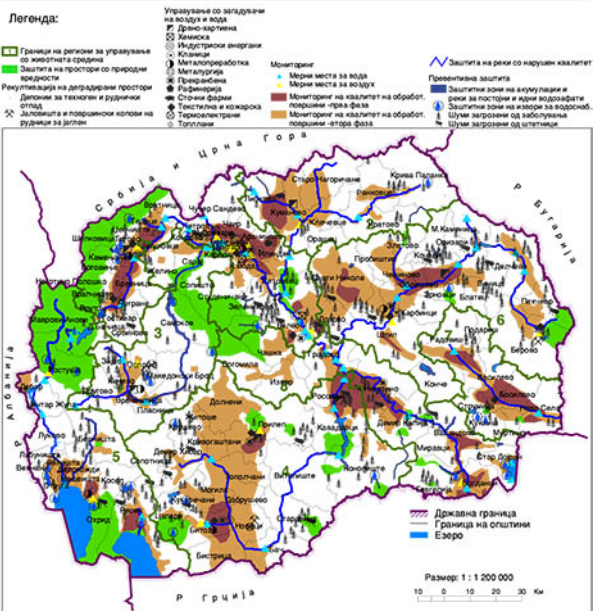
Просторниот план на Републиката се разработува преку:

- просторен план на регион, (за географска, економска или функционална целина утврдена со ПП)
- просторен план на општина,
- општините на градот Скопје со неговата околина, и просторен план за подрачје од посебен интерес за Републиката (за национален парк, акумулација, подрачје со обемна експлоатација на минерални сировини, инфраструктурни и сообраќајни коридори, енергетски производни објекти и системи, мелиорациони и други системи итн.)

Овие планови се изработуваат согласно Просторниот план на Републиката и содржат: насоки за намена на земјиштето и користењето на просторот, просторна разместеност на населените места и зоните од стопанска и нестопанска дејност, сообраќајна и друга инфраструктура, стратешка процена на влијание врз животната средина, плански мерки за заштита и унапредување на животната средина и природата, мерки за заштита на недвижното културно наследство, мерки за заштита од воени разурнувања, мерки за заштита од природни и технолошки катастрофи и хаварии, параметри за спроведување на планот и соодветни графички прикази.

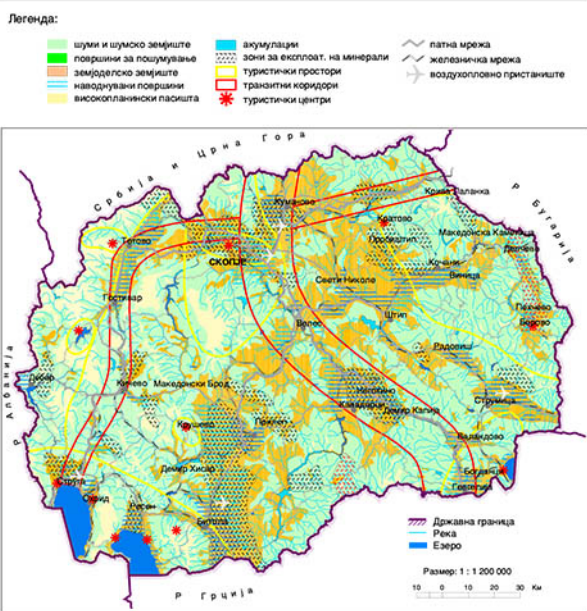
Заштита на животна средина

Карта бр. 15



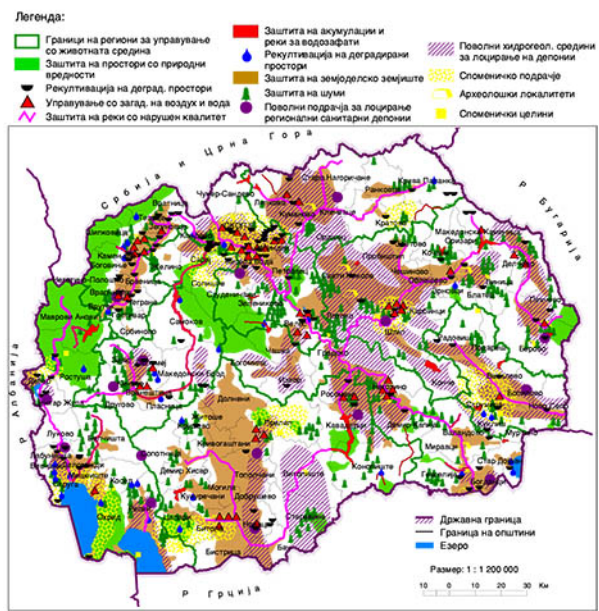
Користење на земјиштето

Карта бр. 20



Реонизација и категоризација на просторот за заштита

Карта бр. 24



Урбанистичките планови, се донесуваат за населени места и за простори вон населените места.

Урбанистичките планови содржат:

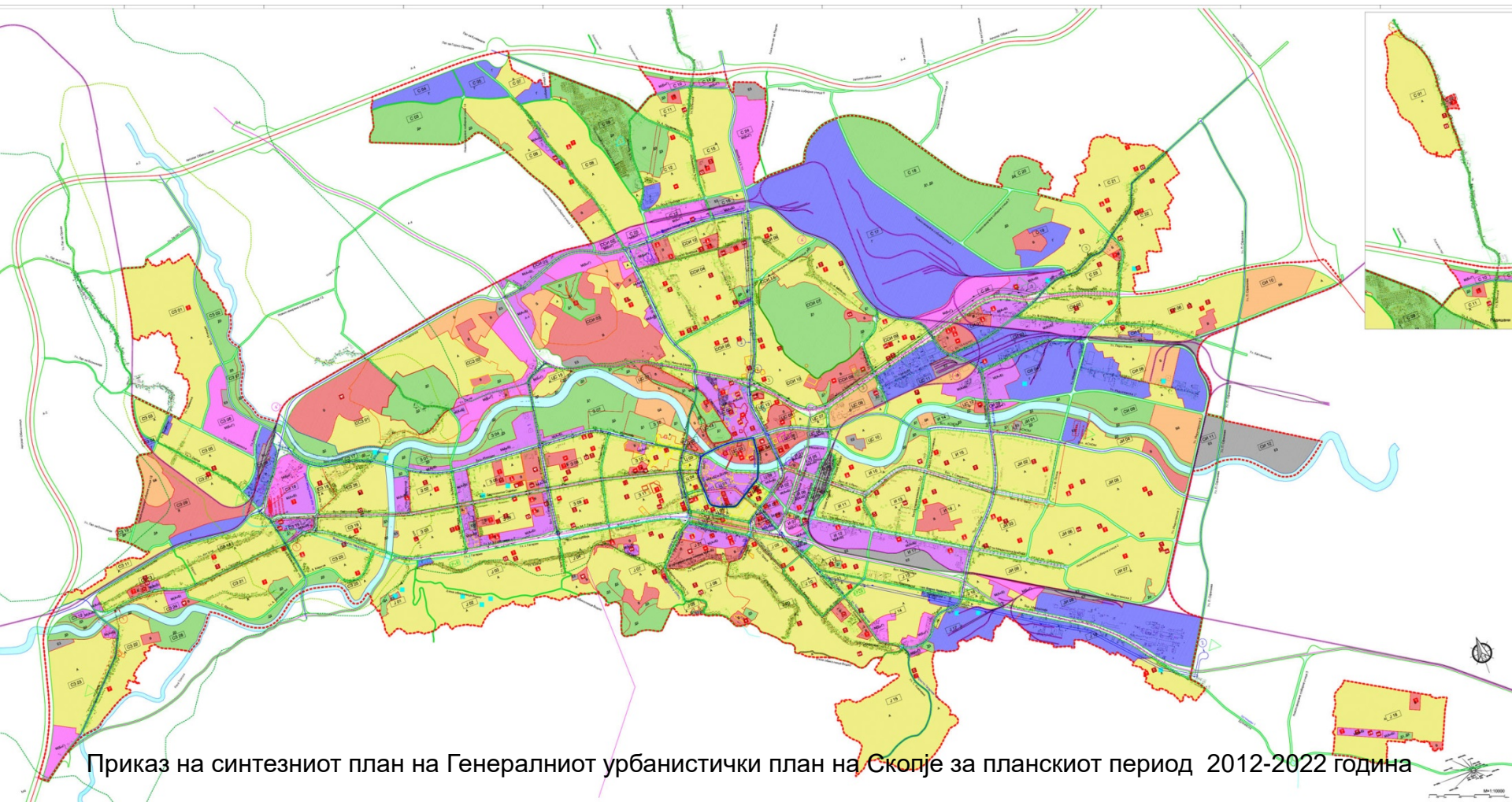
- текстуален дел (со услови и одредби за развој),
- графички приказ на планските решенија и
- нумерички дел со билансни показатели за планските решенија .

ГЕНЕРАЛЕН УРБАНИСТИЧКИ ПЛАН (ГУП) се донесува за населено место град утврдено со закон. Во Република Македонија постојат 34 градови.

Генералниот урбанистички план содржи:

- **граница на планскиот опфат која претставува граница на градот,**
- **граница на плански опфати на деталните урбанистички планови,**
- **граница на зони според намената на земјиштето,**
- **намена на земјиштето со процентуална застапеност на површините на различни класи на намени,**
- **режим на градење и употреба на градежното земјиште,**
- **генерална регулација со регулациски план со кој се уредува примарната сообраќајна мрежа и водовите и објектите на примарните мрежи на сите инфраструктури со нивелмански решенија,**
- **регулациски план со регулациони линии со кои се уредува секундарната сообраќајна мрежа таму каде што тоа е неопходно за спроведување на генералниот урбанистички план,**
- **општи и посебни услови за просторен развој,**
- **класи на намени,**
- **параметри за спроведување на планот,**
- **плански услови за детално планирање на просторот,**
- **процентуална застапеност на површините под зеленило и**
- **други одредби и податоци потребни за планските решенија.**

Покрај ова генералниот урбанистички план предвидува и содржи мерки за заштита на природата, природното наследство и животната средина, мерки за справување со климатските промени, мерки за справување со отпад, мерки за одржлива мобилност и безбедност во сообраќајот, мерки за заштита од разурнувања, мерки за заштита на недвижното културно наследство, мерки за озеленување на населбите и животната средина и други мерки со кои ќе се остварат поставените цели на планирањето.



Приказ на синтезниот план на Генералниот урбанистички план на Скопје за планскиот период 2012-2022 година

ПОСЕБНИ УСЛОВИ ПО ЧЕТВРТИ - НУМЕРИЧКИ ПОКАЗАТЕЛИ
ГЕНЕРАЛЕН УРБАНИСТИЧКИ ПЛАН НА ГРАД СКОПЈЕ

ПОСЕБНИ ОДРЕДБИ - НУМЕРИЧКИ ПОКАЗАТЕЛИ														
ЧЕТВРТ	ДОЗВОЛЕНИ КЛАСИ НА НАМЕНИ И ГРУПИ НА КЛАСИ НА НАМЕНИ													
И12	А (ДОМУВАЊЕ)	Б (КОМЕРЦИЈАЛНИ И ДЕЛОВНИ НАМЕНИ)	В (ЈАВНИ ИНСТИТУЦИИ)	Г2, Г3, Г4 (ЛЕСНА ИНДУСТРИЈА, СЕРВИСИ И СТОВАРИШТА)	Г1 (ТЕШКА ИНДУСТРИЈА - ЗАГЛУВАЧКА)	Д1 (ПАРКОВСКО ЗЕЛЕНИЛО)	Д2 (ВАШТИЛНО ЗЕЛЕНИЛО)	Д3 (СПОРТ И РЕКРЕАЦИЈА)	Д4 (МЕМОРИЈАЛНИ ПРОСТОРИ)	Е1 (КОМУНАЛНА ИНФРАСТРУКТУРА) - ЈАВНИ ОТВОРЕНИ ПРОСТОРИ, УЛИЦИ И ЈАВНИ ПАРКИНГИ	Е2 (КОМУНАЛНА СУПРАСТРУКТУРА)	Е3 (НЕКОМПАТИБИЛНА ИНФРАСТРУКТУРА)	ПОВРШИНА ПОД СЕКОНДАРНА СОБРАБАЈНА ИНФРАСТРУКТУРА	МИНИМАЛНИ ПОВРШНИ ПОД ЈАВНО ЗЕЛЕНИЛО, ОДНОСНО ЈАВЕН ПРОСТОР
	%	100	20	35	5	1	0	0	0	0	0	15	0	20
ХА	29,52	5,83	10,43	1,40	0,23	0,00	0,00	0,00	0,00	0,00	5,43	0,00	5,90	0,30

ПОВРШИНА НА ЧЕТВРТ ВО ХА	ДОМИНАНТНА КЛАСА НА НАМЕНИ	МАХ. ПОВРШИНА НА ЗЕМЛИШТЕ СО НАМЕНА ДОМУВАЊЕ ХА	ПРОСЕЧЕН ПРОЦЕНТ НА ИЗГРАДНОСТ ЗА ДОМУВАЊЕ Р %	ПРОСЕЧЕН БРОЈ НАДЗЕМНИ НИВОИ ЗА ДОМУВАЊЕ	ПРОСЕЧНА БРУТО ИЗГРАДЕНА РАЗВИЕНА ПОВРШИНА ЗА ДОМУВАЊЕ М2	ПРОСЕЧЕН КОЕФИЦИЕНТ НА ИСКОРИСТЕНОСТ ЗА ДОМУВАЊЕ К	МАХ. ДОЗВОЛЕН БРОЈ ЖИТЕЛИ, ОДНОСНО КОРИСНИЦИ ВО ЧЕТВРТА	ПРОСЕЧЕН БРОЈ НА СЕМЕЙСТВА	МАХ. ДОЗВОЛЕНА НЕТО ГУСТИНА НА НАСЕЛЕНОСТ Ж/ХА
29,52	Б (КОМЕРЦИЈАЛНИ И ДЕЛОВНИ НАМЕНИ)	5,83	13,94	8	65000	1,11	2000	556	343
Вкупно:	29,52	5,83			65000		2000	556	

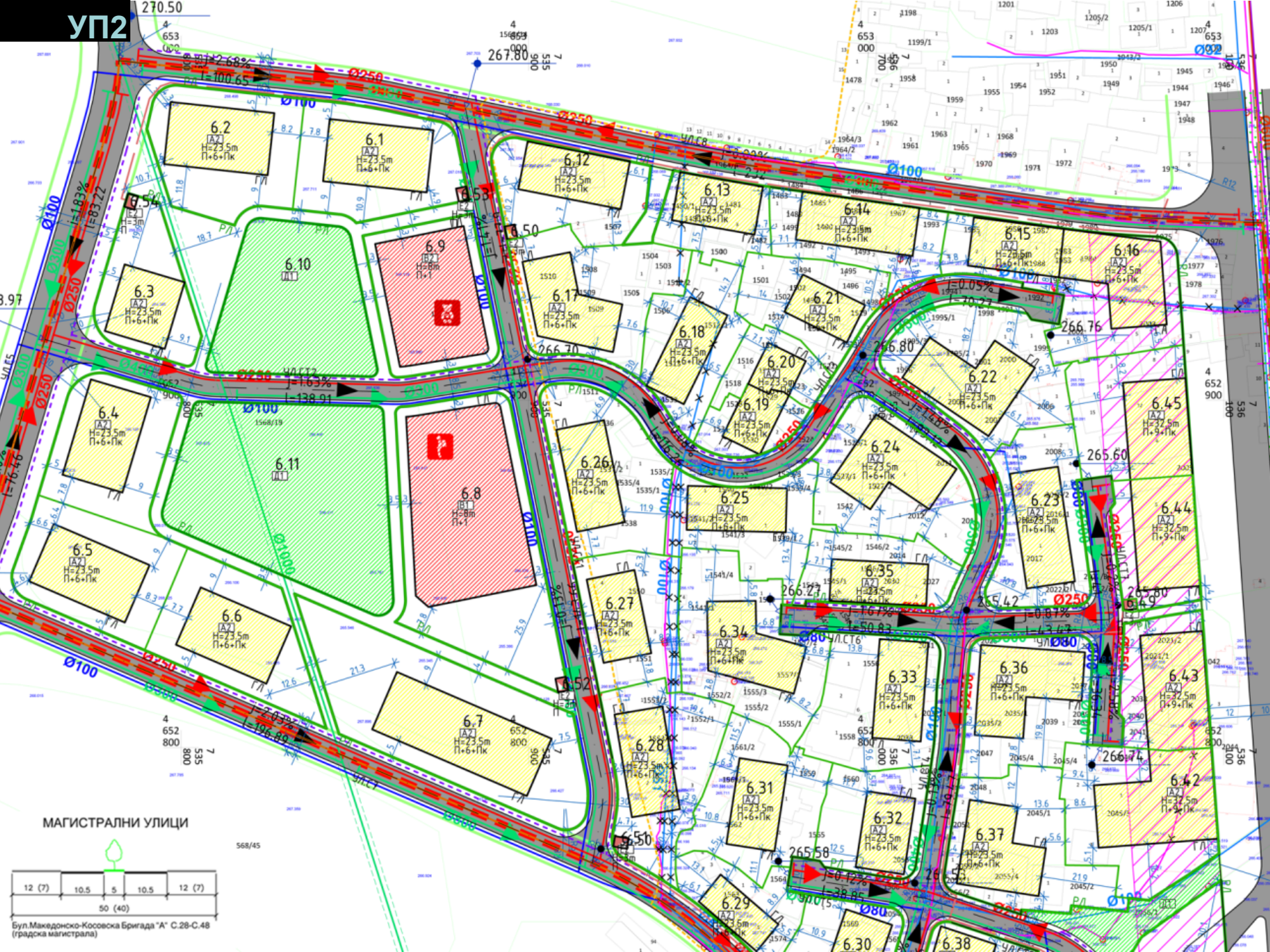
ВРЕДНОСТИТЕ СЕ ВРЗ ОСНОВА НА МОЖНОСТИТЕ НА ПРОСТОРОТ

1. СЕ ДОЗВОЛУВААТ ГРАДБИ ЗА СЕКУНДАРНАТА ИНФРАСТРУКТУРА
2. ВО ПЛАНСКАТА ДОКУМЕНТАЦИЈА ОД ПОНИСКО НИВО СО ТАМПОН ЗОНИ ДА СЕ РАЗДВОЈАТ НЕКОМПАТИБИЛНИТЕ НАМЕНИ
3. ЈАВНИТЕ ИНСТИТУЦИИ (В), ПРЕТСТАВЕНИ СО ПИКТОГРАМ, ОБВРЗНО ДА СЕ ИСПЛАНИРААТ ВО ПЛАНСКАТА ДОКУМЕНТАЦИЈА ОД ПОНИСКО НИВО, СО ПОВРШИНА СПОРЕД ПОТРЕБИТЕ НА ГРАВИТАЦИСКОТО ПОДРАЧЈЕ
4. ВИСИНАТА НА ГРАДБИТЕ ВО ЧЕТВРТА Е РЕГУЛИРАНА ВО **ЧЛЕН 47** ОД ОПШТИТЕ ОДРЕДБИ
5. ВО ДЕЛОВИ НА ЧЕТВРТТЕ, КОИ ПОСТОЈАТ КАКО УРБАНИ ЦЕЛИНИ СО НАМЕНА ДОМУВАЊЕ ВО СТАНБЕНИ КУЌИ, ВО ПЛАНСКАТА ДОКУМЕНТАЦИЈА ОД ПОНИСКО НИВО СЕ ЗАБРАНУВААТ ГРАДБИ ЗА ДОМУВАЊЕ ВО СТАНБЕНИ ЗГРАДИ

ИНФРАСТРУКТУРНИ ПОТРЕБИ НА НИВО НА ЧЕТВРТ											
	ЕЛЕКТРИЧНА МОКНОСТ kW	Q _{ср} /ден ВОДА ЗА ПИЕЊЕ М3/ДЕН	Q _{ср} /ДЕН ВОДА ЗА ПИЕЊЕ Л/СЕК	Q _{мак} /ДЕН ВОДА ЗА ПИЕЊЕ Л/СЕК	Q _{мак} /ЧАС ВОДА ЗА ПИЕЊЕ Л/СЕК	САНИТАРНА ВОДА ИНДУСТРИЈА Q _{мак} /ДЕН Л/СЕК	САНИТАРНА ВОДА ЗА ИНДУСТРИЈА Q _{мак} /ЧАС Л/СЕК	ОТПАДНА ФЕКАЛНА ВОДА М3/ДЕН	ОТПАДНА АТМОСФЕРСКА ВОДА Л/СЕК	ЕНЕРГИЈА ЗА ЗАТОПЛУВАЊЕ Mw/h /ГОД	
ПОТРЕБИ	5.492,12	800,00	9,26	13,89	18,06	0,54	0,81	640,00	1.623,60	5.000,00	
						18,82 СЕМ/ХА					

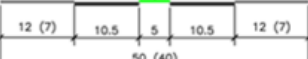
ЕКОНОМСКА ОПРАВДАНОСТ ЗА ПРИКЛУЧУВАЊЕ НА ЦЕНТРАЛЕН ТОПЛИФИКАЦИСКИ СИСТЕМ: 30 СЕМЕСТВА/ХА

ИНФРАСТРУКТУРНИТЕ ГРАДБИ, ОЗНАЧЕНИ ВО ОВОЈ ПЛАН СО СИМБОЛИ, ОБВРЗНО ДА СЕ УТВРДАТ СО ПЛАНСКАТА ДОКУМЕНТАЦИЈА ОД ПОНИСКО НИВО ЗА ЧЕТВРТА



МАГИСТРАЛНИ УЛИЦИ

568/45



Бул. Македонско-Косовска Бригада "А" С.28-С.48 (градска магистрала)